

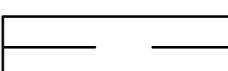
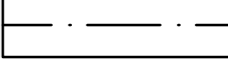
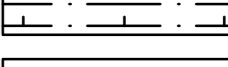








SVĚTÝ MARTIN

ČERVENÝ MAJER

HORNÝ DVOR

# SENEC

LEGENDA:

-  HRANICA ZÓNY
-  HRANICA OCHRANNÉHO PÁSMA
-  VYSOKORÝCHLOSTNÁ TRÁŤ - ÚZEMNÁ REZERVA
-  HRANICA KÁTASTRA
-  HRANICA ZASTAVANÉHO ÚZEMIA
-  INDIVIDUÁLNA BYT. VÝST. A DROBNÉ PREVÁDZKY
-  VYBAVENOSŤ, SLUŽBY
-  POĽNOHOSPODÁRSKE ZARIADENIA
-  LESY
-  LOGISTICKÉ CENTRÁ
-  SKLÁDKA KOMUNÁLNEHO ODPADU - TKO
-  SKLÁDKA KOMUNÁLNEHO ODPADU - TKO - ROZVOJ

STAV K 26.09.2005  
 VRÁTANE ZMIEN A DOPLNKOV  
 1/2006 A 1/2007

**12a**  
 M 1 : 5 000

ÚZEMNÝ PLÁN MESTA SENEČ  
 PRIESTOROVÉ USPORIADANIE A FUNKČNÉ VYUŽITIE ÚZEMIA

INVESTOR: MsÚ SENEČ  
 AUTORI: ING. ARCH. L. PREKOP  
 ING. ARCH. M. HANKOVSKÝ  
 DÁTUM: MAREC 2009  
 NOVAARCH, ARCHITEKTÓNICKÁ KANCELÁRIA, SKLEPÁRSKA 5, BRATISLAVA

