


	<b>Materiál pre zasadnutie Mestského zastupiteľstva v Senci konaného dňa 11.12.2024</b>	<b>číslo materiálu: 36</b>
---	---	--------------------------------

**Názov materiálu:** Návrh na odkúpenie nehnuteľnosti (DONAUCHEM s.r.o.; Šamorínska ul.; cyklistická cesta Senec – JUH)

Návrh na uznesenie:

**I.** MsZ po prerokovaní návrhu **schvaľuje** odkúpenie nehnuteľností, a to:

- pozemok C-KN parc.č. 4579/135, druh pozemku: orná pôda o výmere 124 m<sup>2</sup>
  - pozemok C-KN parc.č. 4579/136, druh pozemku: orná pôda o výmere 6 m<sup>2</sup>
- evidované na liste vlastníctva č.6471 v katastrálnom území Senec, od vlastníka: DONAUCHEM s.r.o., Stavbárska 6109/2, Senec, PSČ 903 01, SR, IČO: 31359248, spoluvlastnícky podiel:1/1, za kúpnu cenu vo výške **25,- €/m<sup>2</sup>** čo činí za výmeru 130 m<sup>2</sup> spolu **3 250,- €**, za účelom vybudovania cyklistickej cesty Senec – JUH.

	<b>funkcia</b>	<b>meno</b>	<b>podpis</b>
<b>Predkladá:</b>	primátor mesta	Ing. Pavol Kvál	
<b>Vypracoval:</b>	referent správy majetku	Bc. Jarmila Ďurčová	

**Na prijatie uznesenia MsZ je potrebný súhlas nadpolovičnej väčšiny prítomných poslancov.**

	ZA	PROTI	ZDRŽAL SA	NEPRÍTOMNÝ	NEHLASOVAL
<b>HLASOVANIE</b>					

**Dôvodová správa k odkúpeniu nehnuteľnosti – pozemkov na výstavbu cyklistickej cesty  
Senec - JUH  
(DONAUCHEM s.r.o.; Šamorínska ul., Senec)**

**Predmet odkúpenia:**

- pozemok C-KN parc.č. 4579/135, druh pozemku: orná pôda o výmere 124 m<sup>2</sup>
  - pozemok C-KN parc.č. 4579/136, druh pozemku: orná pôda o výmere 6 m<sup>2</sup>
- evidovaná na liste vlastníctva č.6471 v katastrálnom území Senec.

**Predávajúci - vlastník podľa LV č. 6471:**

DONAUCHEM s.r.o., Stavbárska 6109/2, Senec, PSČ 903 01, SR, IČO: 31359248,  
spoluvlastnícky podiel:1/1

**Kúpna cena: 3 250,- € (130 m<sup>2</sup> x 25,- €/m<sup>2</sup>)**

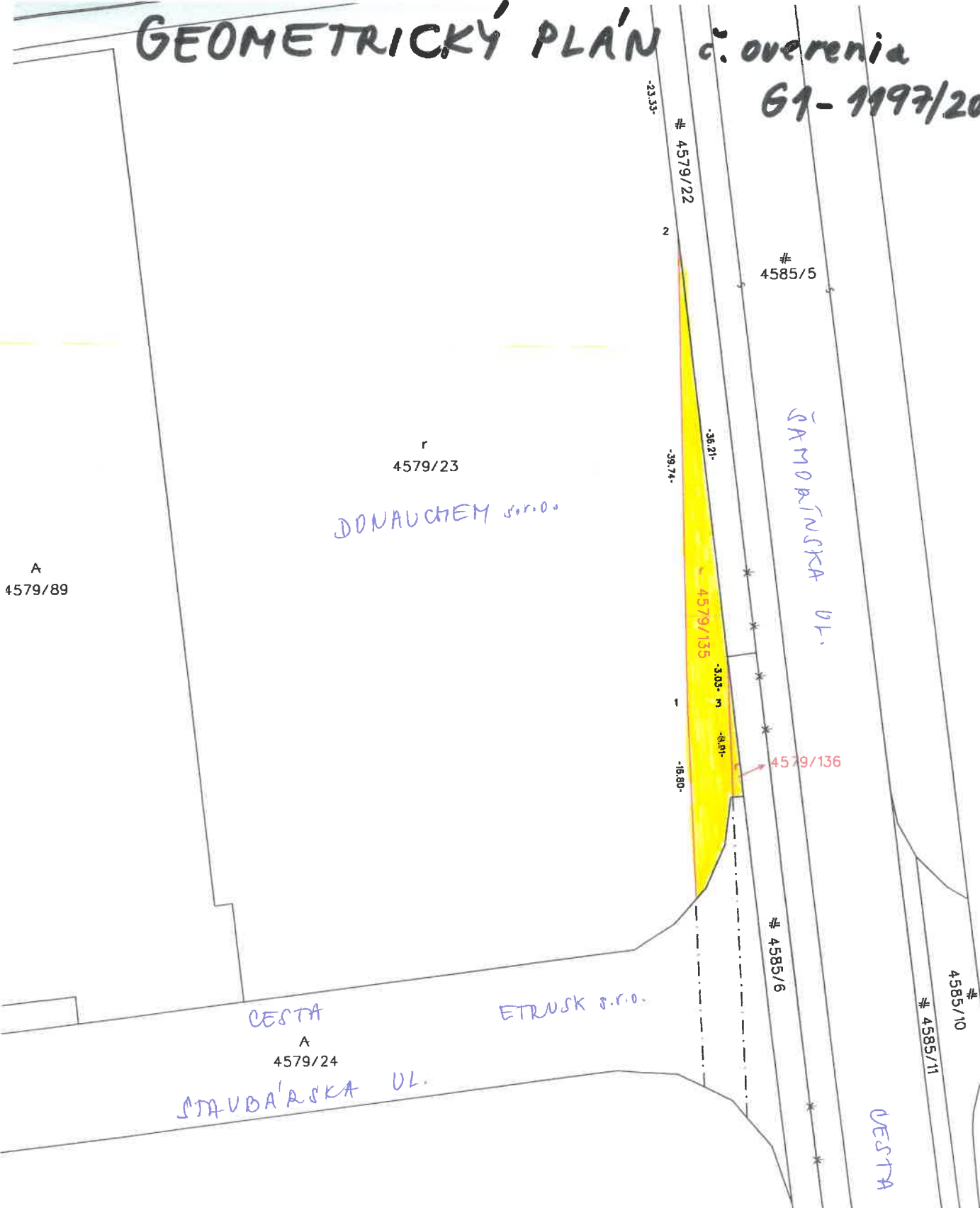
**Odôvodnenie:**

Podľa uznesenia MsZ č.151/2023 zo dňa 31.10.2023 bolo schválené majetkovoprávne usporiadanie pozemkov na výstavbu cyklistickej cesty Senec – JUH na zasadnutí MsZ v Senci, a to odkúpenie pozemkov za kúpnu cenu vo výške 25,- €/m<sup>2</sup>.

**Mestská rada, zo dňa 20.11.2024: súhlasí s odkúpením pozemkov za kúpnu cenu 25,- €/m<sup>2</sup>.**

# GEOMETRICKÝ PLÁN č. overenia

61-1197/2024



## Parcela registra C, 4579/23

Bratislavský > Senec > Senec > k.ú. Senec

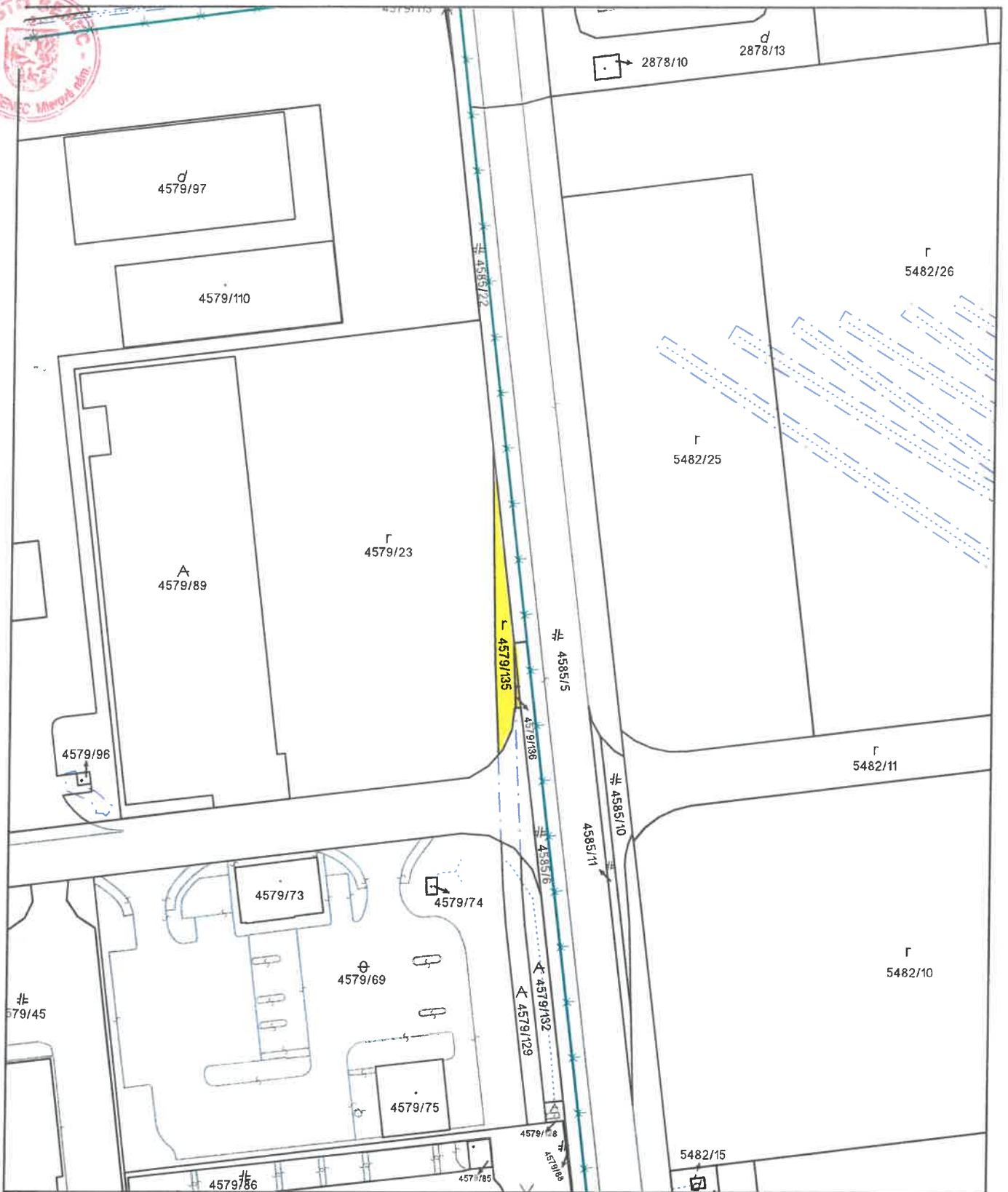


Vytlačené z aplikácie [MAPKA](#). Nepoužiteľné na právne úkony.

(1/2)

Meranie a grafické znázornenie je len informatívne a je nepoužiteľné na vytýčenie hraníc pozemkov a osadenie stavieb na pozemky. Vytýčenie hraníc pozemkov a osadenie stavieb na pozemky môže vykonať len odborné

3



Úrad geodézie, kartografie a katastra Slovenskej republiky	Okres Senec	Obec Senec	Katastrálne územie Senec
	Číslo zákazky 201739/2024	Vektorová mapa	Mierka 1:1000
	<b>KÓPIA KATASTRÁLNEJ MAPY</b> na parcelu 4579/135		
Vyhotovené automatizovaným spôsobom z ISKN	Spôsob autorizácie		4
Dátum a čas vyhotovenia 15.11.2024 7:53:27	Kvalifikovaná elektronická pečať ÚGKK SR s pripojenou		
Údaje platné k 14.11.2024 18:00:00	kvalifikovanou elektronickou časovou pečiatkou		