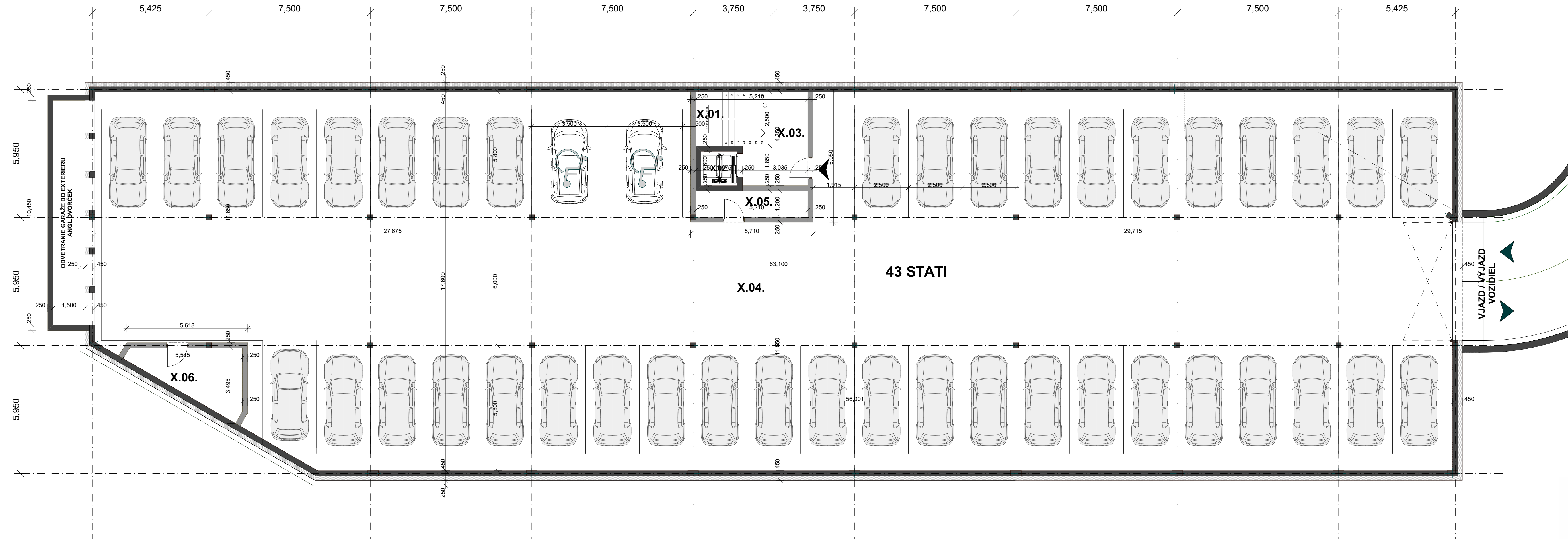


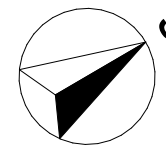


00.	X. PRÍSLUŠ. BYTOV	1070.48 m ²
X01.	SCHODISKO	8.03 m ²
X02.	VÝTAH	2.68 m ²
X03.	CHODBA	10.61 m ²
X04.	KOMUNIKÁCIA A STÁTIA	1031.58 m ²
X05.	TECHNICKÁ MIESTNOSŤ	6.25 m ²
X06.	PIVNÍČNÉ KOBKY	11.33 m ²



LEGENDA MATERIÁLOV

-  Murované konštrukcie
-  Železobetónové konštrukcie



NÁZOV STAVBY: Územný plán zóny Senec, Margovo pole		
MIESTO STAVBY: parc.č. 5533/1, 5533/2, 5533/3, 5574/2, 5575/3 k.ú. Senec, okr. Senec		
STUPEŇ: Dokumentácia objektu ÚPZ architekt. riešenie		
OBJEDNÁVATEĽ: Mesto Senec, Mierové nám. 8, Senec 903 01		
PROJEKTANT: Ing.arch. Peter Hriň, Astrova 821, Rovinka 900 41		
SO J30.1. Bytový dom B		DÁTUM : 04/2024
SO J31.1. Bytový dom D		FORMÁT : 5 x A4
STAV. OBJEKTY : SO J34.1. Bytový dom F		MIERKA : 1:100
SO J36.1. Bytový dom H		Č. VÝKR.: 01.1
OBSAH VÝKRESU : PÔDORYS 1. PODZEMNÉHO PODLAŽIA		